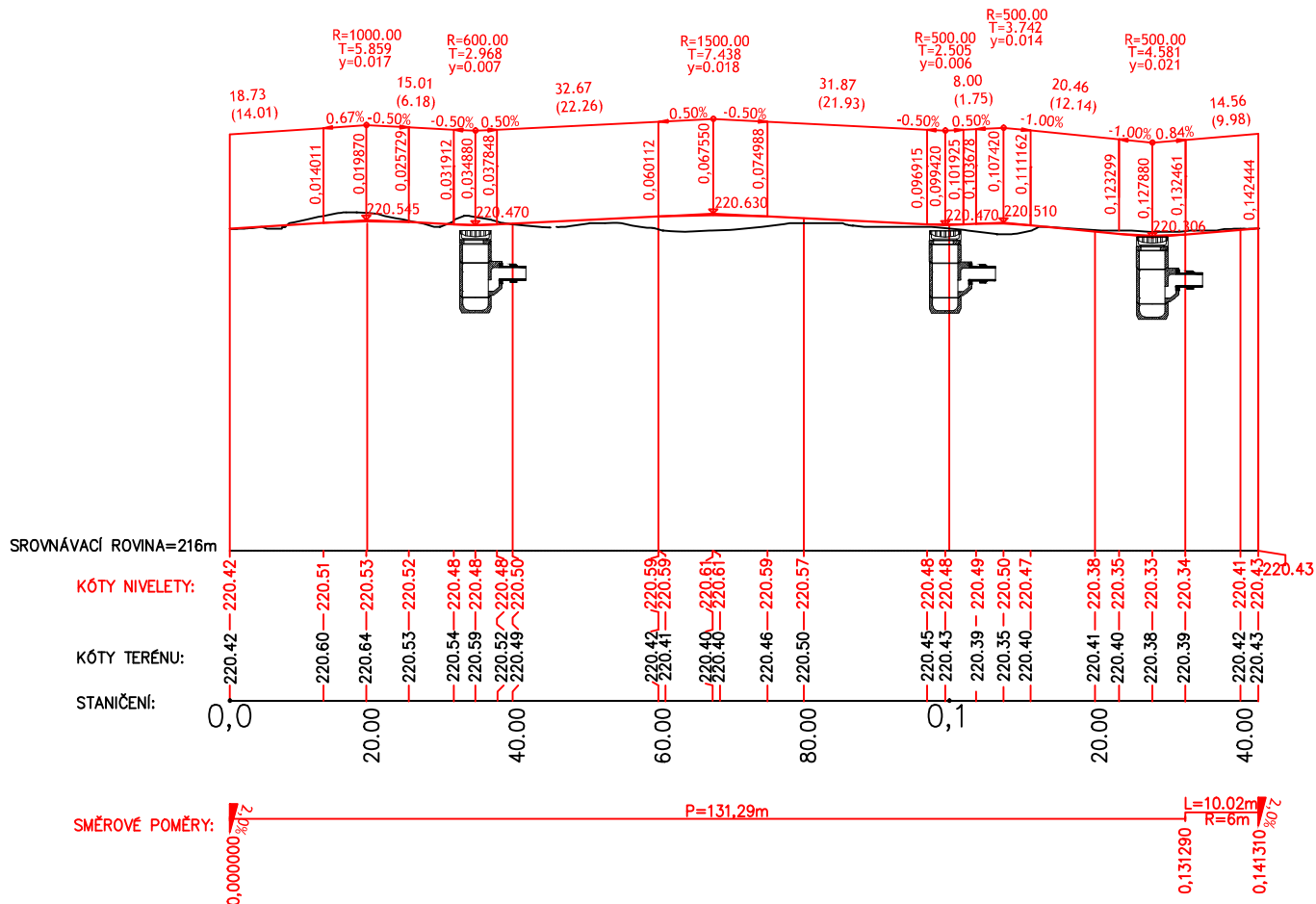


PODÉLNÝ PROFIL

M1:1000/100





Podélný profil: PODÉLNÝ PROFIL M 1:1000/100
Rozsah: km 0,00000 - km 0,14245



Projektová dokumentace je určena pro vydání stavebního povolení a pro provádění stavby.

Výškový systém: Bpv
Souřadnicový systém: S-JTSK

DSP+PDPS

Část	Zodp.projektant	Vypracoval	Kontroloval	Arch. návrh	Projektová a inženýrská kancelář Ing. Petr Musílek	
C	Ing. Petr Musílek	Ing. Ondřej Kvaček	Ing. Petr Slouka		K Blahobytu 1525 530 02 Pardubice www.pik-pce.cz	
						
Kraj	Pardubický		Obec		Pardubice	
Investor	ÚMO V Pardubice, Češkova 22				Stupeň	DSP+PDPS
Stavba	Rekonstrukce ul. Pražská, Pardubice - Zavadilka Pardubice - Zelené Předměstí				Datum	02/2014
					Formát	A4
Objekt	SO 101 - Komunikace a zpevněné plochy				Číslo OP	669-13-2,3
Obsah výkresu	PODÉLNÝ PROFIL				Měřítko 1:1000/100	Číslo výkresu C.1.2.2